

MODULARIO
F. rig. rend. 1007




MINISTERO DELLE FINANZE
DIREZIONE GENERALE DEL CATASTO E DEI SS.TT.EE.
CATASTO EDILIZIO URBANO (RDL 13-4-1938, n. 852)

MOD. BR (CEU)

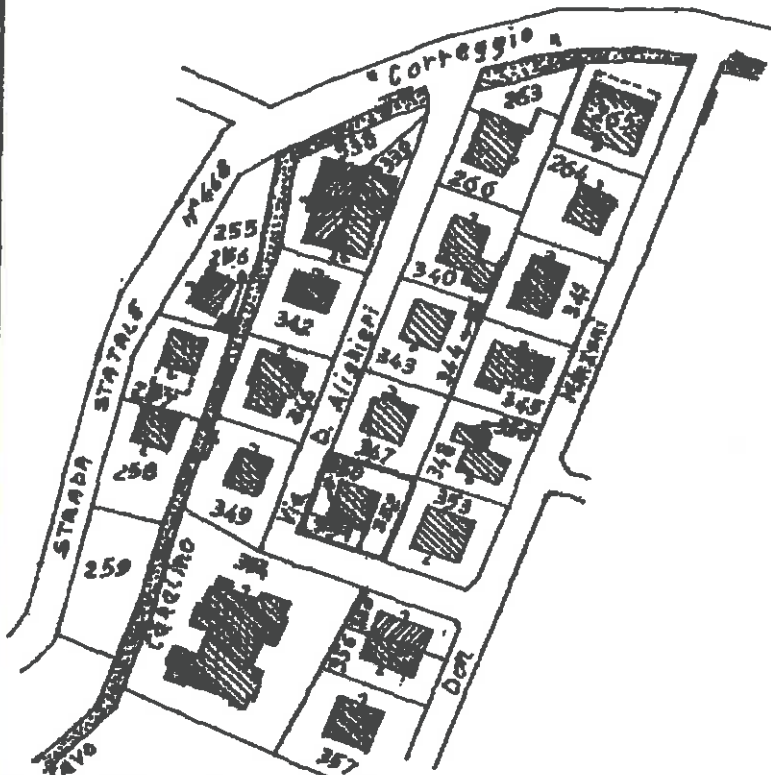
LIV. 2000

128

Planimetria di u.i.u. in Comune di MEDOLLA via D. ALIGHIERI civ.



PIANO TERRA h. m. 2.80




ORIENTAMENTO



Dichiarazione di N.C.
Denuncia di variazione

Compilate dal GEOMETRA
(Titolo, cognome e nome)
FREGNI G. PIETRO
iscritto all'albo dei GEOMETRI
della provincia di MODENA n. 144
del 18/11/1988

RISERVATO ALL'UFFICIO



2383/89

Identificativi catastali
F. 4
Ultima planimetria in atti
n. 300 sub. 4
Data presentazione: 20/03/1989. Data: 02/05/2023 - n. T32321 - Richiedente: VGNNRC77H11F257D

Totale schede: 1 - Formato di acquisizione: A4(210x297) - Formato stampa richiesto: A4(210x297)

inquad. 01
Catasto dei Edificati - Situazione al 02/05/2023 - Comune di MEDOLLA(F087) - Foglio 4 - Particella 350 - Subalterno 4
VIA DANTE
T. RICHIESTI DI PIANO T.